

20°59'0"E

20°59'30"E

21°0'0"E

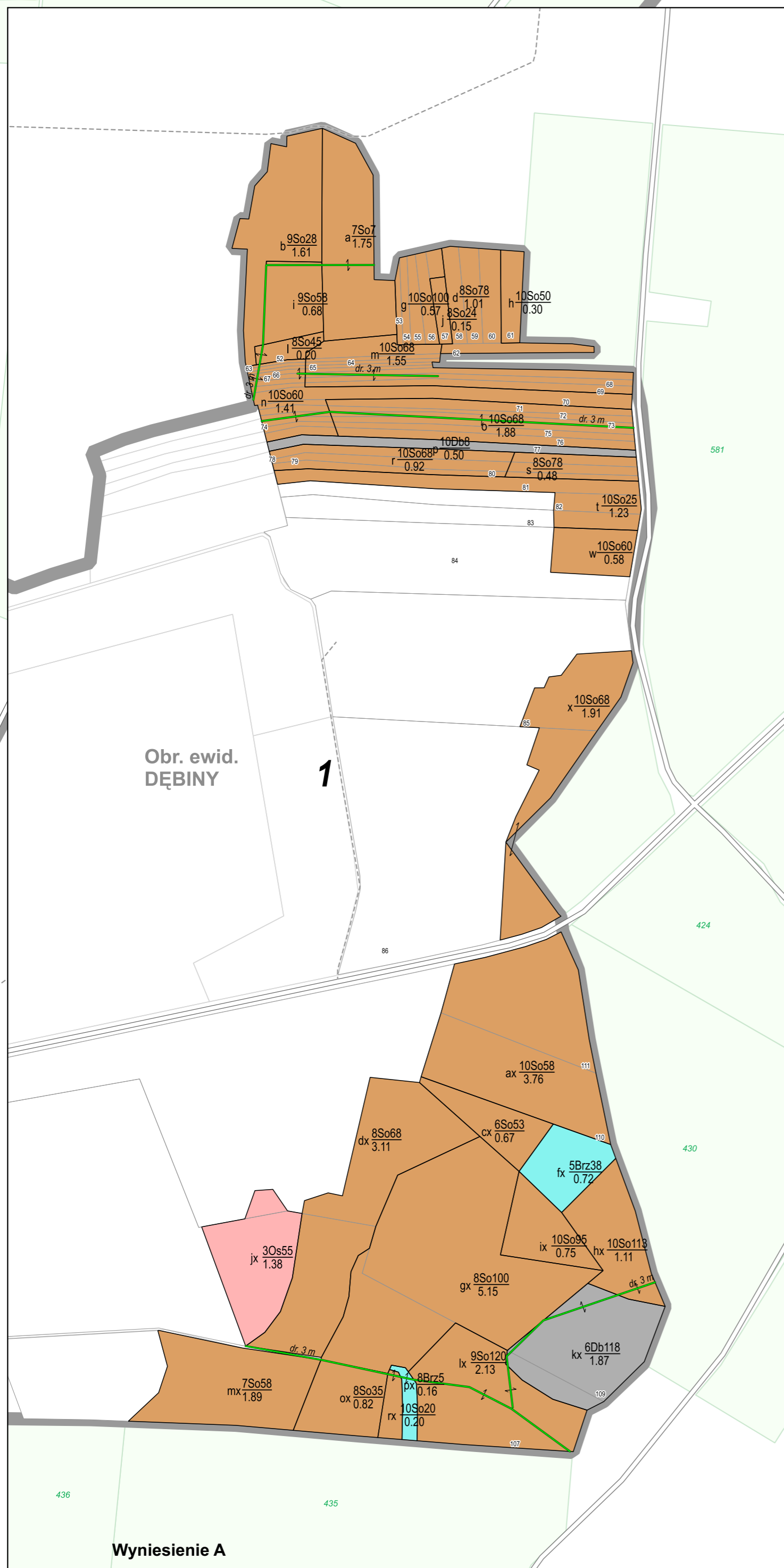
21°0'30"E



53°4'30"N

53°4'0"N

53°3'30"N



20°59'0"E

20°59'30"E

21°0'0"E

21°0'30"E

MAPA GOSPODARCZO-PRZEGLĄDOWA DRZEWOSTANÓW

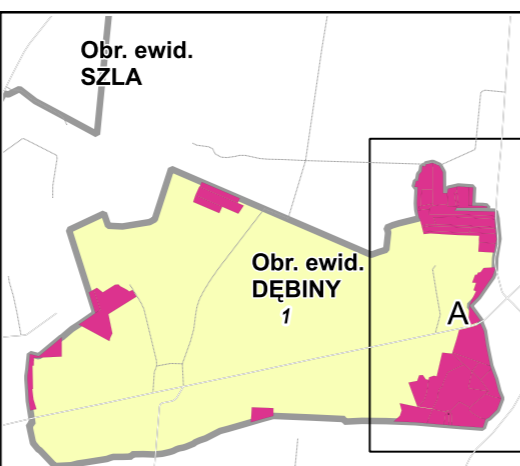
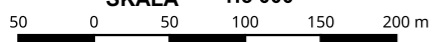
OBRĘB DĘBINY

GMINA Przasnysz
 POWIAT Przasnyski
 WOJEWÓDZTWO Mazowieckie

Stan na: 01.01.2021

POWIERZCHNIA OGÓLNA
52,04 ha (52,0382 ha)

SKALA 1:5 000



Legenda

gr. Leśne niezależne gr. Leśne do odnowienia zależne

- | | |
|--|--|
| | Sosna (So), Modrzew (Md), Limba (Lb) |
| | Świerk (Sw) |
| | Jodła (Jd), Dąb (Dg) |
| | Dąb (Db) |
| | Buk (Bk), Grab (Gb) |
| | Jesion (Js), Klon (Kl), Wiąz (Wz), Jawor (Jw) |
| | Olsza (Ol) |
| | Brzoza (Brz), Akacja (Ak) |
| | Topola (Tp), Osika (Os), Wierzba (Wb), Lipa (Lp) |
| | Pozostałe grunty leśne |

- 3** Opis oddziału
a 8So70 Opis pododdziału
f Kasownik

Zróżnice danych: geportal.gov.pl, @autorzy OpenStreetMap, BDL 2020

- Granica obrębu
- Granica współwłasności z inną wł.
- Granica oddziału
- Granica pododdziału
- Drogi leśne
- Linie energetyczne, telekom., rurociągi
- Cieki
- Pozostałe elementy liniowe

- Drogi:**
- Autostrada
 - Główna
 - Lokalna
 - Ścieżka

- Płazowina iglasta
- Płazowina liściasta
- Zrąb
- Powierzchnia gruntów leśnych o powierzchni mniejszej niż 0,1 ha w kompleksach (art. 3 ustawy o lasach z dnia 28 września 1991 roku)
- Las innych własności
- Las we władaniu PGL
- Działka ewidencyjna
- Granica pow. niestanowiącej 1-dł. wyłączenia (PNSW)
- Klasozętek



BP EKOsystem Zbigniew Onysko
 Chełstówek 5b 56-416 Twardogóra