

Uchwała Nr VIII/78/2019
Rady Gminy Przasnysz
z dnia 28 czerwca 2019 roku

w sprawie przystąpienia do sporządzenia miejscowego planu zagospodarowania przestrzennego gminy Przasnysz w części obrębu geodezyjnego Gostkowo i Leszno

Na podstawie art. 18 ust. 2 pkt 15 ustawy z dnia 8 marca 1990 r. o samorządzie gminnym (tekst jednolity Dz. U. z 2019 r. poz. 506) oraz art. 14 ust. 1 ustawy z dnia 27 marca 2003 r. o planowaniu i zagospodarowaniu przestrzennym (tekst jednolity Dz. U. z 2018 r., poz. 1945 z późn. zm.) uchwała się co następuje:

§1

1. Przystępuje się do sporządzenia miejscowego planu zagospodarowania przestrzennego gminy Przasnysz w części obrębu geodezyjnego Gostkowo i Leszno.
2. Granice obszaru objętego uchwałą przedstawiono na załączniku graficznym nr 1 i 2 do niniejszej uchwały.

§2

Wykonanie uchwały powierza się Wójtowi Gminy Przasnysz

§3

Uchwała wchodzi w życie z dniem podjęcia.

PRZEWODNICZĄCY
Rady Gminy Przasnysz

Dariusz Jankowski



UZASADNIENIE

Opracowanie przedmiotowego miejscowego planu zagospodarowania przestrzennego wynika z potrzeb określenia zasad zagospodarowania przestrzennego na przedmiotowym terenie przy jednoczesnym zachowaniu polityki przestrzennej określonej w studium uwarunkowań i kierunków zagospodarowania przestrzennego gminy Przasnysz.

Dokonana przez Wójta analiza pozwoliła powziąć decyzję o zasadności opracowania miejscowego planu dla stosownego obszaru. Wążąc na powyższe, korzystając ze swych ustawowych uprawnień recypowanych na gruncie ustaw: 1) ustawy o samorządzie gminnym i 2) ustawy o planowaniu i zagospodarowaniu przestrzennym – po przedłożeniu przez Wójta pod rozwagę możliwości sporządzenia stosownego miejscowego planu zagospodarowania przestrzennego uznano, iż jest to zamierzenie zewsząd zasadne. Powzięta uchwała stanowi zatem wyraz woli Rady Gminy względem kształtowania przestrzeni na terenie gminy. Powyższe wpisuje się w instytucję tzw. władztwa planistycznego gminy i jest przejawem racjonalnego gospodarowania przestrzenią gminy.

Przyjąć zatem należy, że niniejsza Uchwała czyni zadość zarówno oczekiwaniom społeczności lokalnej jak również obowiązującym przepisom prawnym.


PRZEWODNICZĄCY
Rady Gminy Przasnysz

Dariusz Jankowski


Załącznik nr 1
do Uchwały Nr VIII/78/2019
Rady Gminy Przasnysz
z dnia 28 czerwca 2019 r.

Wyrz z mapy
Skala 1:5000

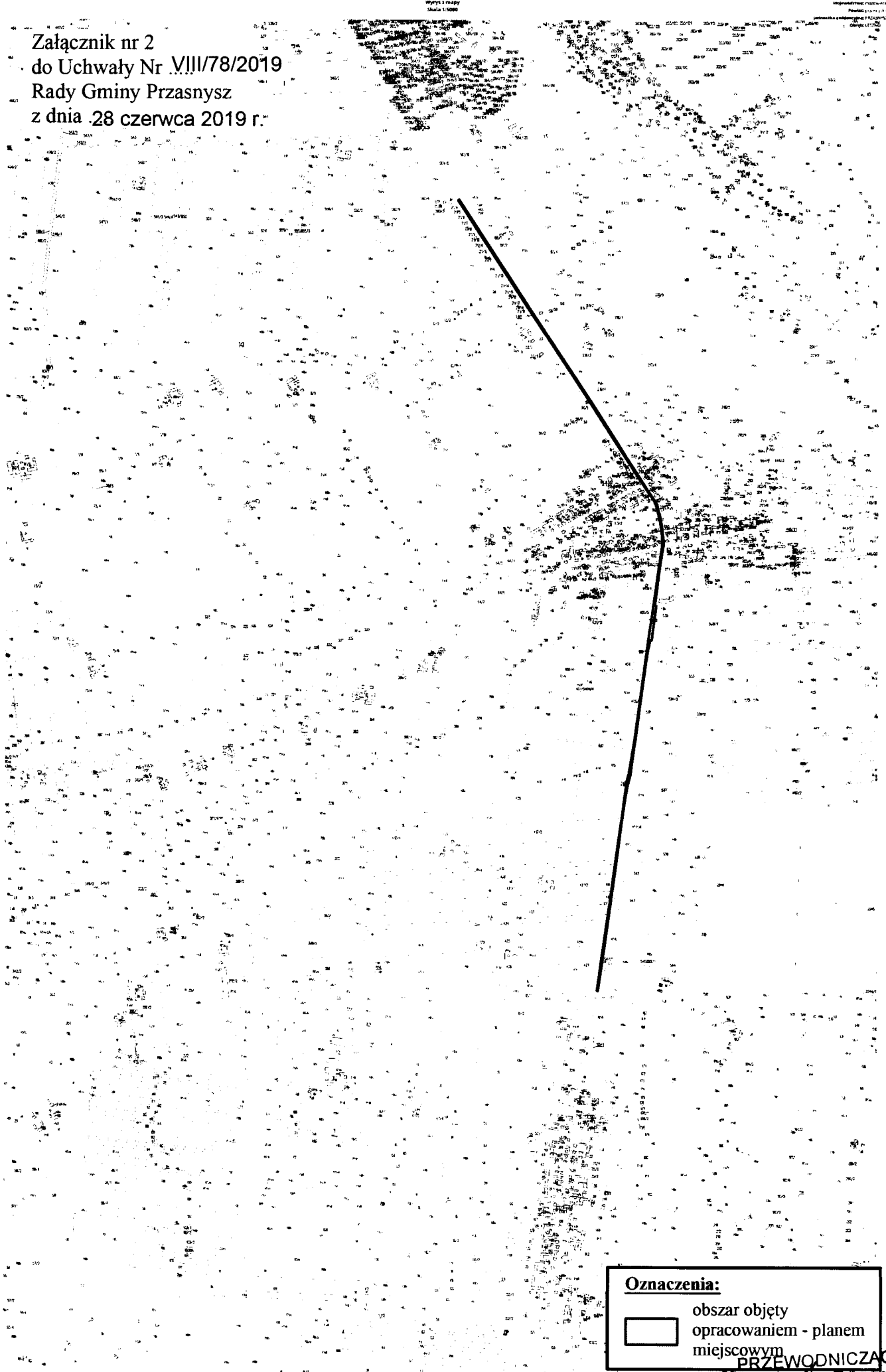
Województwo: mazowieckie
Powiat: przasnyski
Jednostka ewidencyjna: PRZASNYSZ
Obręb: GOSTKOWO



Oznaczenia:

-  obszar objęty opracowaniem - planem miejscowym

Załącznik nr 2
do Uchwały Nr VIII/78/2019
Rady Gminy Przasnysz
z dnia 28 czerwca 2019 r.



Oznaczenia:



obszar objęty
opracowaniem - planem
miejscowym

PRZEWODNICZĄCY
Rady Gminy Przasnysz

Dariusz Jankowski